

PLANIMETRIA CAMPO DA CALCIO VIA SAN CARLO

ALL. D

Agente del Territorio
CATASTO FABBRICATI
 Ufficio provinciale di
Ferrara

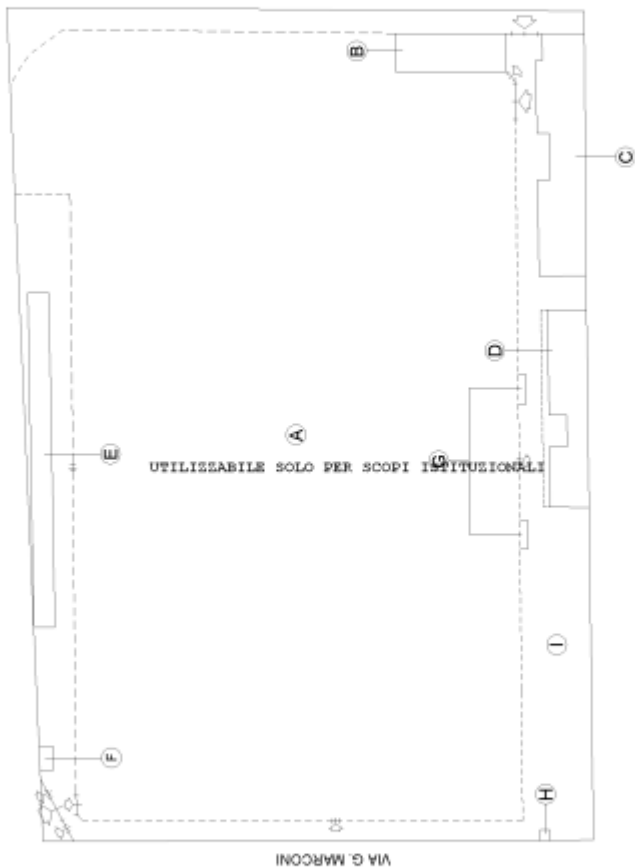
Strada n. 1 - Spazio 1.1.800

Inclusione protocollo n. 443
 Pianimetria di. n. n. n. in Comune di Foggia Bonaiuto
 Via San Carlo
 cat. 42

Identificativo Catastrale:
 Sezione: 02
 Foglio: 75
 Subalterno: 1

Complice di:
 Nicolli Sante Bider
 iscritto all'albo:
 Geometri:
 Prov. Ferrara
 n. 2215

VIA CAMPO SPORTIVO



VIA G. MARCONI



- A CAMPO DI CALCIO
- B DEPOSITO E MAGAZZINO
- C SPOGLIATOI E SERVIZI
- D UFFICI E SERVIZI
- E GRADINATA COPERTA
- F CHIOSCO VENDITA BIBITE
- G PANCHINE
- H BOX CONTATORI LUCE
- I AREA SOSTA PUBBLICO

Agenzia del Territorio
CATASTO FABBRICATI
Ufficio Provinciale di
Ferrara

Dichiarazione protocollo n. _____ del _____
Planimetria di u.i.u. in Comune di Poggio Renatico
Via Ferdinando Santi

civ. SNC

Identificativi Catastali:

Sezione:
Foglio: 53
Particella: 894
Subalterno:

Compilata da:
Brandola Laura

Iscritto all'albo:
Geometri


Prov. Ferrara

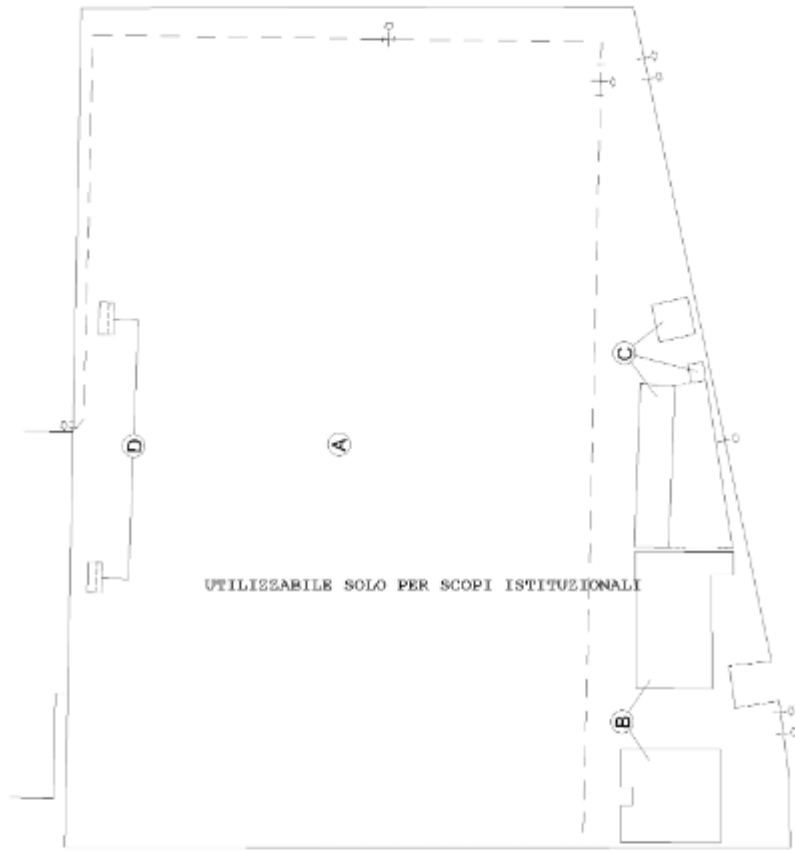
N. 1779

Scheda n. 1

Scala 1:100

Piano Terra
corpo A
H 310





- A** CAMPO DI CALCIO
B SPOGLIATOIO E STAND
C TRIBUNA, SERVIZI, DEPOSITO E BIGLIETTERIA
D PANCHINE MOBILI
 ----- RETE METALLICA

PIANO TERRA
 COMPLESSO CAMPO SPORTIVO DI GALLO

